






















明日香村通学路の危険箇所 写真

		対策検討箇所		状況・危険の内容
1	御園			<p>スピードが速い車が多い。「止まれ」の標示が消えている。自転車横断の表示が消えている。</p> <p>通学路：小学校 バス停近く</p>
2	檜前			<p>車のスピードが速く、ガードレールがないので歩道を歩いても危険を感じる。</p> <p>通学路：小学校</p>
3	大根田			<p>車両の交通量が多く、スピードが速い。三叉路付近は危険である。</p> <p>通学路：小学校</p>
4	越			<p>路面表示が消えている。スピードが速い車が多い。</p> <p>通学路：小学校</p>
5	真弓			<p>路面表示が消えている。スピードが速い車が多い。</p> <p>通学路：小学校</p>

明日香村通学路の危険箇所 写真

6	野口			<p>会社へ出勤する車と通学時間が重なり、道幅が狭い為、危険。</p> <p>通学路：小学校</p>
7	野口			<p>道幅が狭く見通しが悪い。側溝に蓋もなく、車が通過する際、避ける場所がない。</p> <p>通学路：小学校</p>
8 9	岡			<p>参道の車両が増えており、危険。児童が坂を下る際、下から上がってくる車からは見通しが悪く危険。停止線等もない。</p> <p>通学路：小学校</p>
10	岡			<p>歩道がなく、交通量も多くて危険。</p> <p>通学路：小学校</p>
11 ①	細川			<p>バス停の前を上り下り共に車がスピードを出して危険だが、注意喚起の標識が少ない。側道からの見通し悪い。坂の下の方からの注意喚起の標示をしてほしい。段差の舗装も増やしてほしい。</p> <p>通学路：小学校、幼稚園</p>

明日香村通学路の危険箇所 写真

<p>11 ②</p>	<p>細川</p>			
<p>12</p>	<p>飛鳥</p>			<p>溝があり危険。 通学路：小学校</p>
<p>13</p>	<p>雷・豊浦</p>			<p>外側線が消えている。 路面標示がシールが剥がれている。 通学路：小学校</p>
<p>14</p>	<p>橘</p>			<p>歩道がない。 通学路：幼稚園</p>
<p>15</p>	<p>橘</p>			<p>スピードを出して急な坂を下る車があるので、曲がりきれずバス停に衝突する可能性があり危険。段差がある塗装を入れてほしい。 通学路：幼稚園</p>

明日香村通学路の危険箇所 写真

16	橋			<p>横断歩道があるが、車の通行が多くて危険。マークを追加してほしい。</p> <p>通学路：幼稚園</p>
----	---	---	--	--